




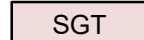
Tegnforklaring

Reguleringsplan PBL 2008

§12-5. Nr. 1 - Bebyggelse og anlegg

-  **BBB** Boligbebyggelse-blokkbebyggelse
-  **BS** Sentrumsformål
-  **BUT** Uteoppholdsareal

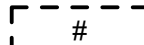
§12-5. Nr. 2 - Samferdselsanlegg og teknisk infrastruktur

-  **SF** Fortau
-  **SGT** Gatetun

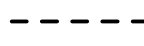

§12-5. Nr. 3 - Grønnstruktur


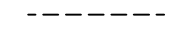
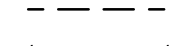

-  **G9** Blå/grønnstruktur

§12-7 - Bestemmelseområder


-  **#** Utforming

Linjesymbol

-  RpBestemmelseGrense
-  RpFormålGrense

-  RpGrense
-  RpRegulertHøyde
-  Byggegrense
-  Måle og avstandslinje

Punktsymboler

-  Avkjørsel - både inn og utkjøring

Kartopplysninger

Kilde for basiskart:

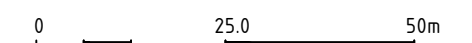
Dato for basiskart: 18.12.2019

Koordinatsystem: ETRS89.UTM-32N

Høydegrunnlag: NN2000

Ekvidistanse: 1m

Kartmålestokk: 1:1000 m



Ås
kommune

Detaljregulering

R-331 Sentrum Syd, nordre del (BS5)

Med tilhørende reguleringsbestemmelser

Arealplan-ID:
3021_331

Forslagsstiller:
Skoleveien 2 AS

SAKSBEHANDLING ETTER PLAN- OG BYGNINGSLOVEN

Dato	Revisjon
01.03.2022	Revisjon
	Revisjon
	Revisjon

Kommunestyret sitt vedtak

Ny 2. gang behandling

Offentlig ettersyn fra til

2. gangs behandling 09.02.2022

Offentlig ettersyn fra 08.07.2021 til 23.09.2021

1. gangs behandling 26.06.2021

Kunngjøring av oppstart av planarbeid 17.04.2020

Oppstartsmøte 27.02.2020

PLANEN ER UTARBEIDET AV:

D A R K

SAKS-NR	DATO	SIGN
TEGNNR.	DATO	SIGN.

Det bekreftes at planen er i samsvar med kommunestyrets vedtak av

BekreftDato
Dato PLANSJEFNAVN
Plansjef