








Tegnforklaring

Reguleringsplan PBL 2008


§12-5. Nr. 1 - Bebyggelse og anlegg

-  Bensinstasjon/vegserviceanlegg
-  Forretning/tjenesteyting

§12-5. Nr. 2 - Samferdselsanlegg og teknisk infrastruktur

-  Veg
-  Kjøreveg
-  Gang-/sykkelveg
-  Annen veggrunn - tekniske anlegg
-  Annen veggrunn - grøntareal

§12-5. Nr. 3 - Grønnstruktur


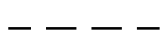
-  Naturområde - grønnstruktur

-  Turdrag



§12-6 - Hensynssoner

-  Bevaring kulturmiljø

Linjesymbol


-  RpGrense
-  RpFormålGrense
-  RpAngittHensynGrense
-  Byggegrense
-  Frisiktlinje
-  Regulert fotgjengerfelt
-  Måle og avstandslinje

Punktsymboler

-  Avkjørsel - kun innkjøring
-  Avkjørsel - kun utkjøring

Kartopplysninger

Kilde for basiskart:
 Dato for basiskart: 2016
 Koordinatsystem: UTM sone 32 basert på EUREF89/WGS84
 Høydegrunnlag: NN 2000

Ekvidistanse 1 m
 Kartmålestokk: 1:1000




Detaljregulering
Sjøskogenveien 2
 Med tilhørende reguleringsbestemmelser

Ås kommune

Arealplan-ID:
0214_Forslag
 Forslagstiller:
Vinterbro Utvikling AS

SAKSBEHANDLING ETTER PLAN- OG BYGNINGSLOVEN

Dato	Revisjon	SAKS-NR.	DATO	SIGN.
11.02.2016	Lagt inn naturområde, hensynssone, rev grenser			AM
23.03.2017	Lagt inn avkjørsel m/mer, rev. av planavgransingn.			PD
12.09.2017	Rev.av avkjørsel m/mer. Erstatte tidligere rev.28.06.2017			PD

Kommunestyret sitt vedtak

Ny 2. gangs behandling			
Offentlig ettersyn fra..... til.....			
2. gangs behandling			
Offentlig ettersyn fra 02.mai 2016 til 12. august 2016			AM
1. gangs behandling		03.12.15	AM
Kunngjøring av oppstart av planarbeid 18. august 2014		18.08.14	AM
Oppstartsmøte 14. juni 2014		19.06.14	AM
PLANEN ER UTARBEIDET AV:	Spor Arkitekter AS	TEGN NR.	DATO
			27.04.2015
		SIGN.	am

Det bekreftes at planen er i samsvar med kommunestyrets vedtak av

Dato Plansief

