



## Tegnforklaring

### Reguleringsplan PBL 2008

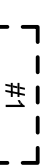
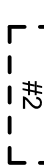
#### §12-5. Nr. 1 - Bebyggelse og anlegg

 Bolig/forretning/kontor




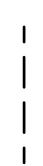


#### §12-5. Nr. 2 - Samferdselsanlegg og teknisk infrastruktur

 Fortau  
 Gatedun

#### §12-7 - Bestemmelseområder

 Utforming  
 Funksjons- og kvalitetskrav til bygninger, anlegg og utarealer

#### Linjesymbol

 Planens begrensning  
 Formålgrense  
 Bestemmelsegrense  
 Byggegrense  
 Regulert høydekurve  
 Måle og avstandslinje

#### Punktsymboler

 Avkjørsel - både inn og utkjøring

#### Kartopplysninger

Ekvidistanse: 1m  
Kartmålestokk: 1:500  
Kilde for basiskart: Infoland  
Dato for basiskart: 03.02.2020  
Koordinatsystem: ETRS89, UTM-32N  
Høydegrunnlag: NNS4

#### Detailregulering Reguleringsplan for Moerveien 12

As Med tilhørende reguleringsbestemmelser

Arealplan-ID:  
R-322  
Forlagsstiller:  
Moerveien 12 AS

#### SAKSBEHANDLING ETTER PLAN- OG BYGNINGSLOVEN

Dato	Revisjon	XXX	SAKS-NR	DATO	SIGN
Dato	Revisjon	XXX			
Dato	Revisjon	01		19.04.2021	AFW
<b>Kommunestyret sitt vedtak</b>					
Ny 2. gang behandling					
Offentlig ettersyn fra ..... til .....					
2. gangs behandling					
Offentlig ettersyn fra ..... til .....					
1. gangs behandling					
Kunngjøring av oppstart av planarbeid					
Oppstartsmøte: .....					
PLANEN ER UTARBEIDET AV: TAG Arkitekter					
TEGNNR. DATO SIGN.					

Der bekræftes at planen er i samsvar med kommunestyrets vedtak av

Beskrivelse  
Dato  
PRANSERISVAN  
Førings

