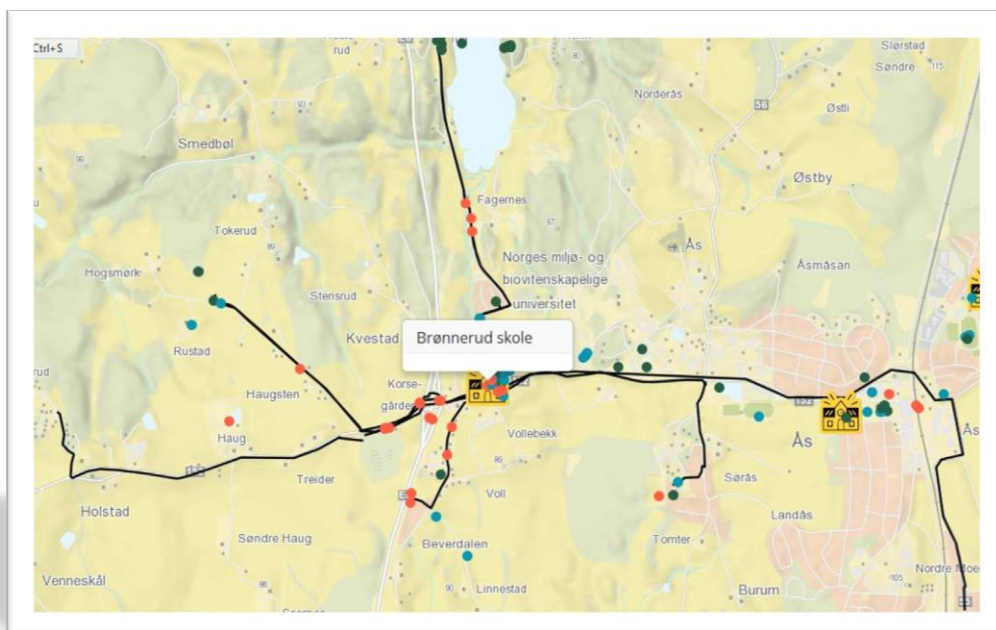




Ås kommune

# BARNETRÅKK PÅ BRØNNERUD SKOLE, 6. TRINN SEPTEMBER 2016



## Innledning

Ås kommune gjennomførte høsten 2016 barnetråkk på alle de sentrale barne- og ungdomsskolene i Ås. I en digital kartdatabase registrerte elevene sine skoleveier og beskrev steder de liker, steder de ikke liker og hvilke aktiviteter de gjør på de ulike stedene.

Resultatene fra barnetråkk er en viktig del av kommunens arbeid med utviklingen av Ås sentrum. Høsten 2016 utarbeides mye av kunnskapsgrunnlaget for en områderegeringsplan for Ås sentralområde, som skal ferdigstilles i 2017. Ved å gjennomføre barnetråkk tidlig i denne prosessen, sikrer vi at barn og unges interesser er med når premissene for planen legges.

Resultatene i denne rapporten gir et øyeblikksbilde av hvordan barna i 6. klasse på Brønnerud skole bruker og oppfatter sine nærområder. På bakgrunn av disse øyeblikksbildene kan vi definere noen steder som er spesielt viktige for barn og steder hvor det er behov for oppgraderinger. Registreringene gir oss informasjon om hvilke kvaliteter i sentrum det er viktig å ta vare på, og hvilke steder barn og unge ikke er fornøyde med.

## Gjennomføring

To representanter fra kommunens planavdeling, sammen med IKT-ansvarlig i kommunen, besøkte 6. klasse på Brønnerud skole i september. Opplegget ble gjennomført i løpet av to skoletimer. Den første timen ble brukt til en presentasjon av kommunens planarbeid for Ås sentrum, og elevene fikk mulighet til å diskutere og stille spørsmål. I andre time registrerte elevene sine skoleveier og steder de bruker i barnetråkk. De som ble ferdige med registreringene før timen var over fikk i oppgave å tegne hvordan de ønsker at Ås sentrum skal se ut i 2040.

Barnetråkk-registreringen ble gjennomført med skolens egne PC-er. Vi opplevde noen problemer med programmet, blant annet vansker med å slette feilregistrerte skoleveier eller steder. Dette kan ha ført til at det ferdige datasettet inneholder enkelte feilregistreringer.

## Oppsummering av barnetråkk

Nedenfor oppsummeres de viktigste funnene fra barnetråkk på 6. trinn på Brønnerud skole. De viktigste funnene regnes som registreringer som er gjort 3 ganger eller mer. Det må påpekes at det ikke er mulig å si om registreringene kommer fra tre ulike personer, eller fra samme person. En fullstendig oversikt over registrerte skoleveier, oppholds- og lekeområder finnes i kommunens karttjeneste, og vil brukes i kommunens planarbeid.

## Tegnforklaring

I Barnetråkk kunne elevene velge mellom ikoner som var negative, positive eller viste aktiviteter, og plassere disse i kartet. Illustrasjonene under viser hvordan ikonene ser ut i programmet:

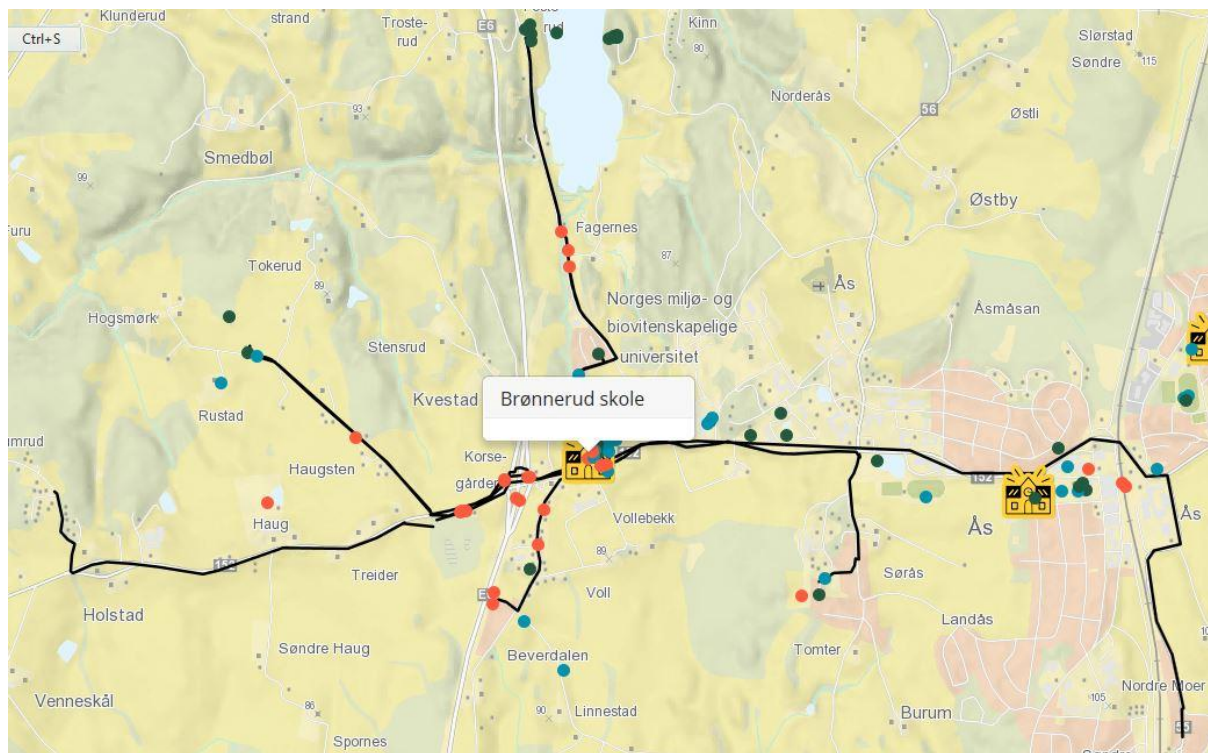


Kilde: Barnetråkk.no

I kartene i denne rapporten vises de tre hovedkategoriene som grønne, røde og blå prikker. En nøyaktig beskrivelse av hva hvert enkelt punkt referer til ligger i kommunens karttjeneste, og er kun tilgjengelig for planleggere i kommunen.

-  liker
-  misliker
-  aktiviteter
-  Skolevei

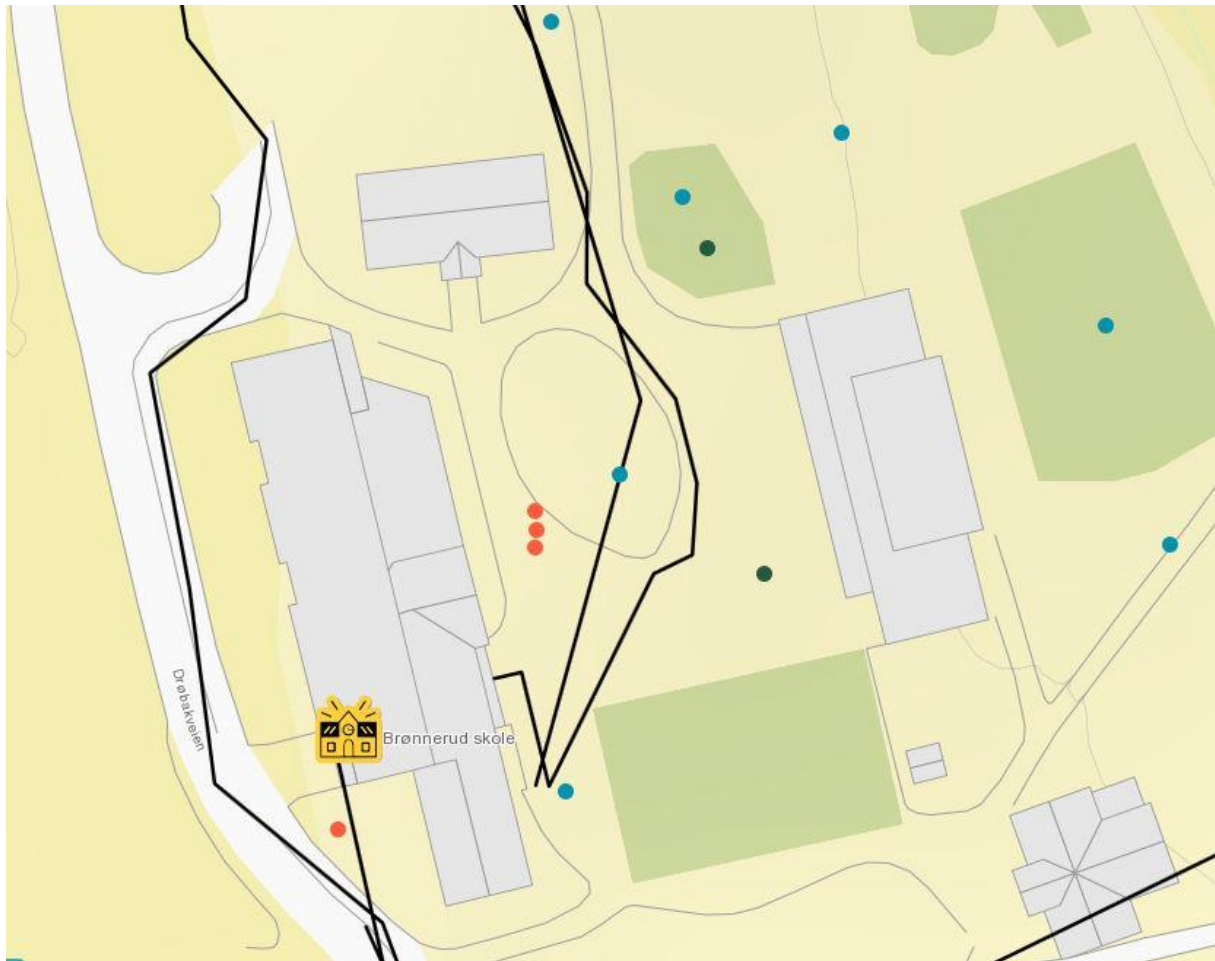
## Oversiktskart skoleveier



Antall registrerte veier: 9 (7 elever)

Antall registrerte steder: 87 (7 elever)

## Skoleområdet



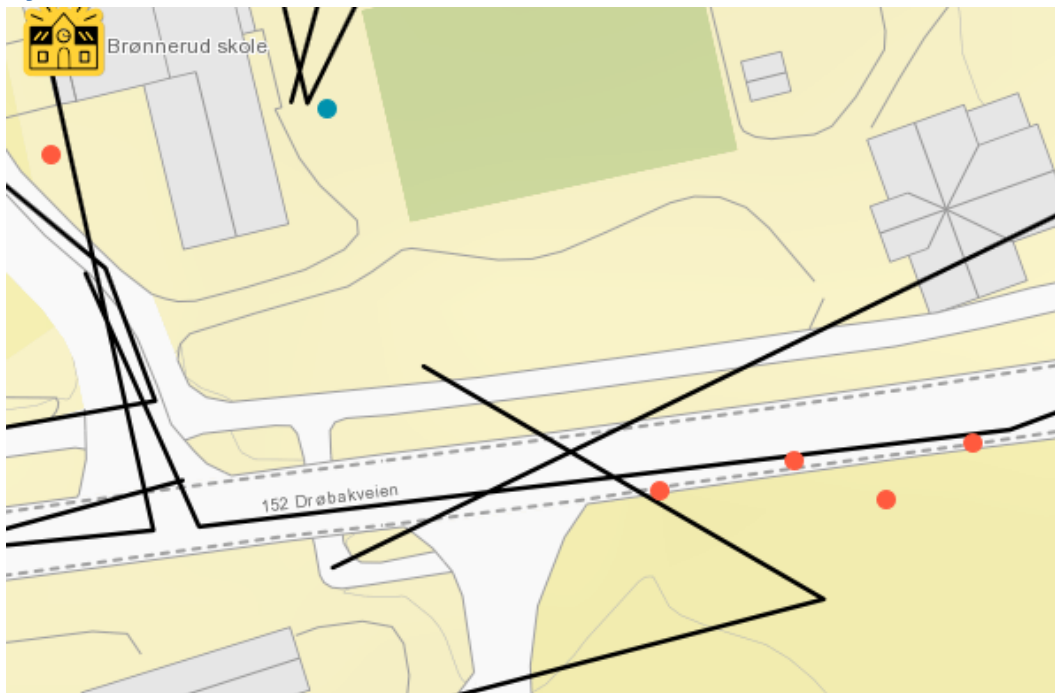
● Ballspill, aking, skateboard, møteplass, lekeplass (7)

- *jeg liker lekeplassen fordi det er gøy der, men jeg skulle ønske at skolen hadde en stor snurre sklie.*
- 

● Sjøppel (3)

- *det er masse sjøppel her på skolen*
-

## Fylkesvei 152 Drøbakveien



● Trafikk (3)

- *her er det masse trafikk*

---

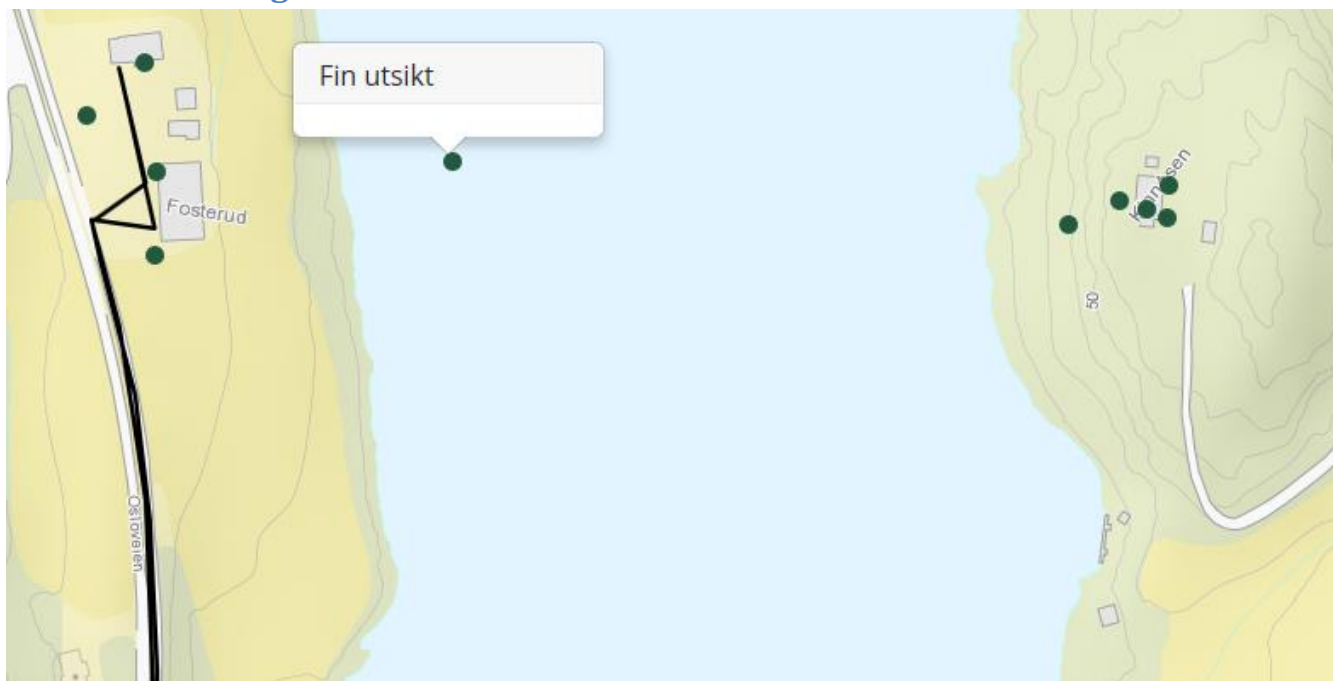


● Trafikk/misliker/vil endre (6)



● Sjøppel (3)

### Utsikt over Årungen

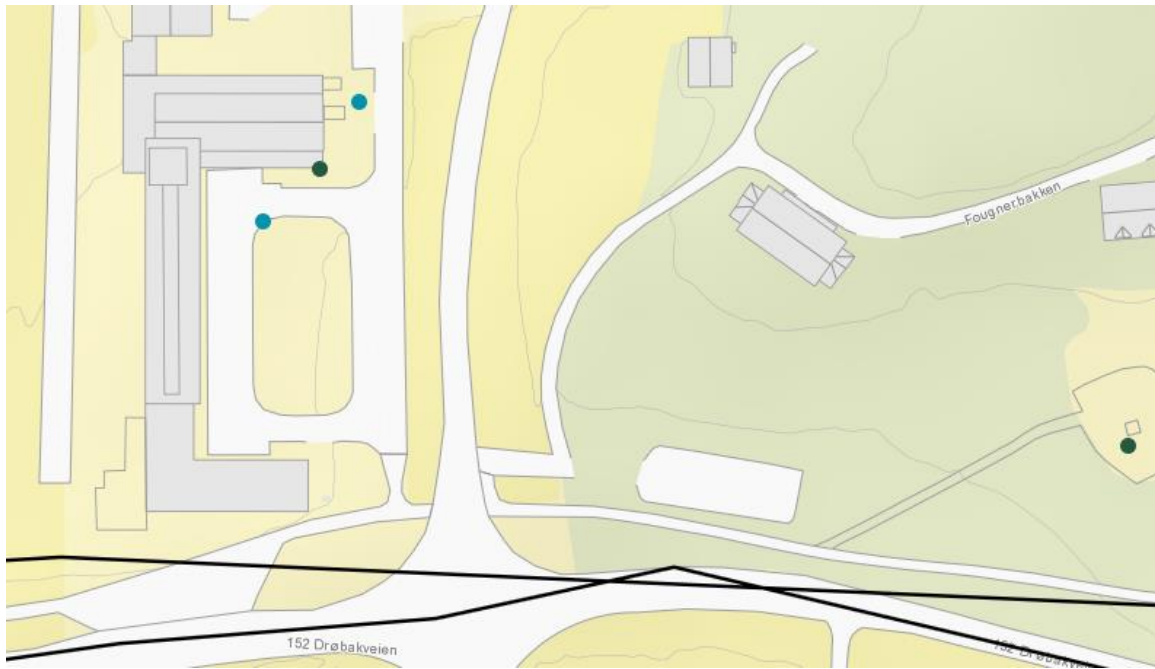


● Liker/fin utsikt/fint sted (10)

- *de er fin utsikt over orongen*

---

## Møteplass ved Arboretveien



● ● Møteplass/like (3)

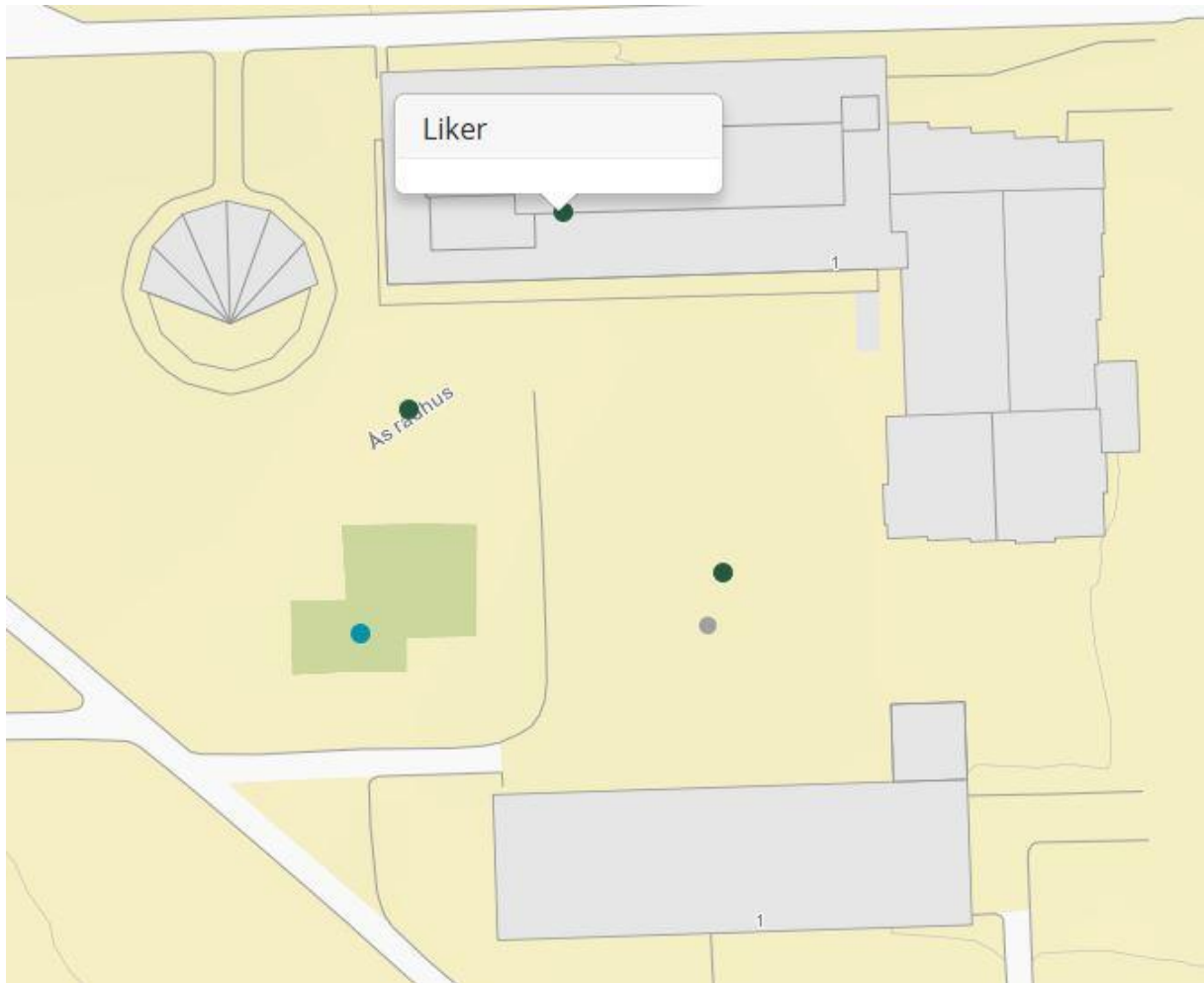
## Ås stadion



● ● Ballspill/like (3).



## Rådhusparken og Borggården



● ● Liker/lekeplass (4)

- *Det er et fint sted med leke plass og en flott fontene som man kan vasse i. Men leke plassen burde være større og med flere leke aparater der.*
  - *her ønsker jeg å få en snurre sklie.*
-