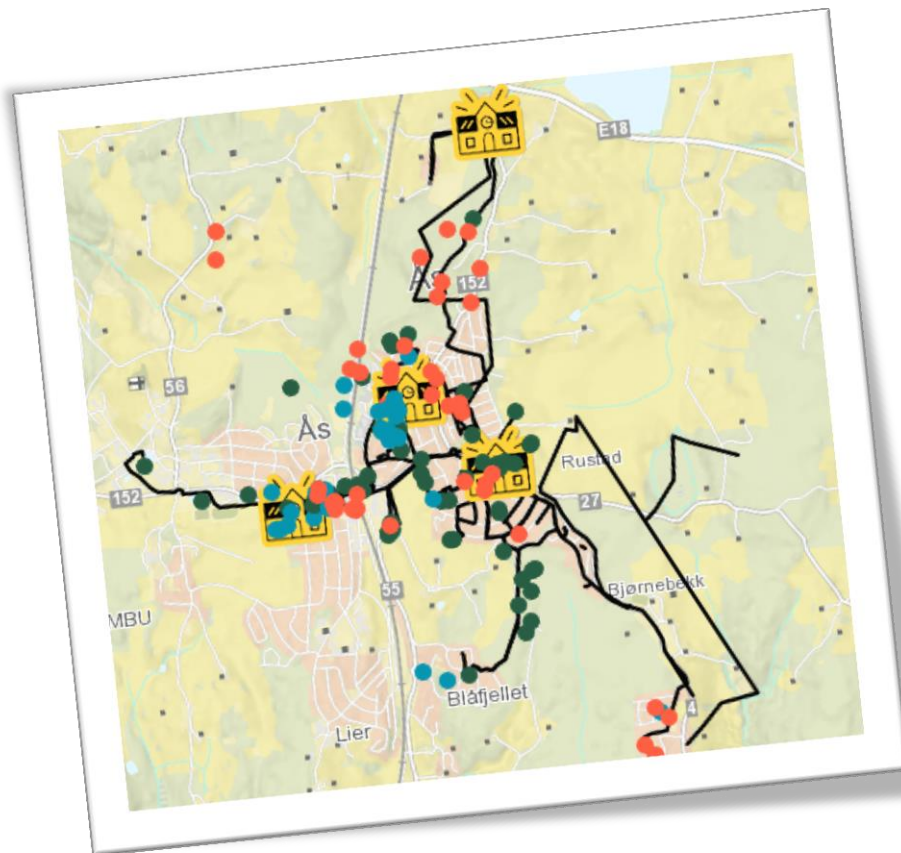




Ås kommune

BARNETRÅKK PÅ RUSTAD SKOLE, 6. TRINN SEPTEMBER 2016



Innledning

Ås kommune gjennomførte høsten 2016 barnetråkk på alle de sentrale barne- og ungdomsskolene i Ås. I en digital kartdatabase registrerte elevene sine skoleveier og beskrev steder de liker, steder de ikke liker og hvilke aktiviteter de gjør på de ulike stedene.

Resultatene fra barnetråkk er en viktig del av kommunens arbeid med utviklingen av Ås sentrum. Høsten 2016 utarbeides mye av kunnskapsgrunnlaget for en områdereguleringsplan for Ås sentralområde, som skal ferdigstilles i 2017. Ved å gjennomføre barnetråkk tidlig i denne prosessen, sikrer vi at barn og unges interesser er med når premissene for planen legges.

Resultatene i denne rapporten gir et øyeblikksbilde av hvordan barna i 6. klasse på Rustad skole bruker og oppfatter sine nærområder. På bakgrunn av disse øyeblikksbildene kan vi definere noen steder som er spesielt viktige for barn og steder hvor det er behov for oppgraderinger. Registreringene gir oss informasjon om hvilke kvaliteter i sentrum det er viktig å ta vare på, og hvilke steder barn og unge ikke er fornøyde med.

Gjennomføring

To representanter fra kommunens planavdeling, sammen med IKT-ansvarlig i kommunen, besøkte 6. klasse på Rustad skole i september. Opplegget ble gjennomført i løpet av to skoletimer per klasse. Den første timen ble brukt til en presentasjon av kommunens planarbeid for Ås sentrum, og elevene diskuterte aktivt i plenum. I andre time registrerte elevene sine skoleveier og steder de bruker i barnetråkk. De som ble ferdige med registreringene før timen var over fikk i oppgave å tegne hvordan de ønsker at Ås sentrum skal se ut i 2040.

Barnetråkk-registreringen ble gjennomført med skolens egne PC-er. Vi opplevde noen problemer med programmet, blant annet vansker med å slette feilregistrerte skoleveier eller steder. Dette kan ha ført til at det ferdige datasettet inneholder enkelte feilregistreringer.

Oppsummering av barnetråkk

Nedenfor oppsummeres de viktigste funnene fra barnetråkk på 6. trinn på Rustad skole. De viktigste funnene regnes som registreringer som er gjort 3 ganger eller mer. Det må påpekes at det ikke er mulig å si om registreringene kommer fra tre ulike personer, eller fra samme person. En fullstendig oversikt over registrerte skoleveier, oppholds- og lekeområder finnes i kommunens karttjeneste, og vil brukes i kommunens planarbeid.

Registreringene ble gjennomført i to grupper, og det finnes derfor to kart for alle områdene. I denne oversikten vises bare ett av kartene, mens sitatene og antall registreringer er hentet fra begge gruppene. Det er derfor ikke alltid samsvar mellom antallet kommentarer og de registreringene kartene viser.


Tegnforklaring

I Barnetråkk kunne elevene velge mellom ikoner som var negative, positive eller viste aktiviteter, og plassere disse i kartet. Illustrasjonene under viser hvordan ikonene ser ut i programmet:



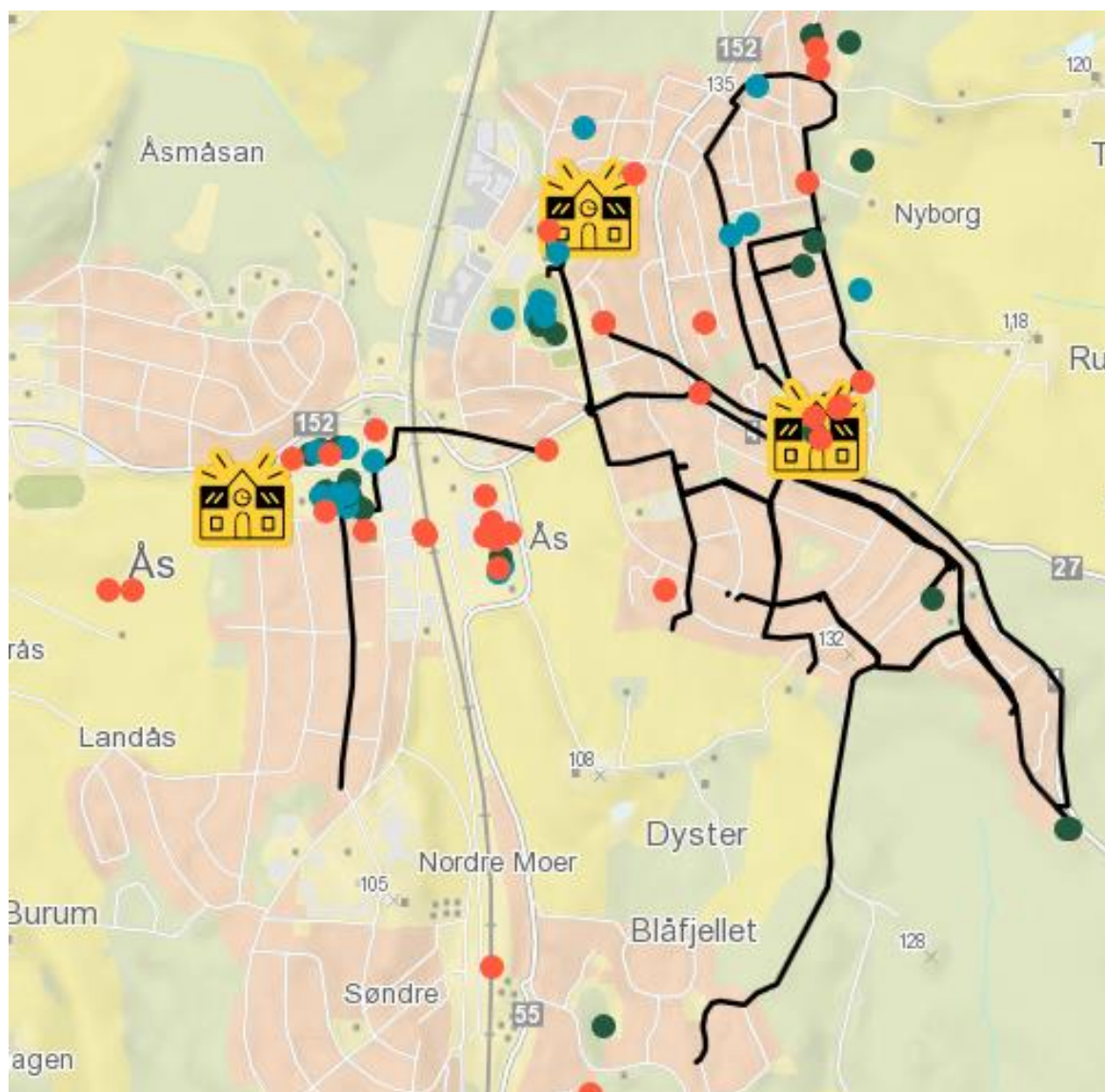
Kilde: Barnetråkk.no

I kartene i denne rapporten vises de tre hovedkategoriene som grønne, røde og blå prikker. En nøyaktig beskrivelse av hva hvert enkelt punkt referer til ligger i kommunens karttjeneste, og er kun tilgjengelig for planleggere i kommunen.

-  liker
-  misliker
-  aktiviteter
-  Skolevei

Oversiktskart skoleveier

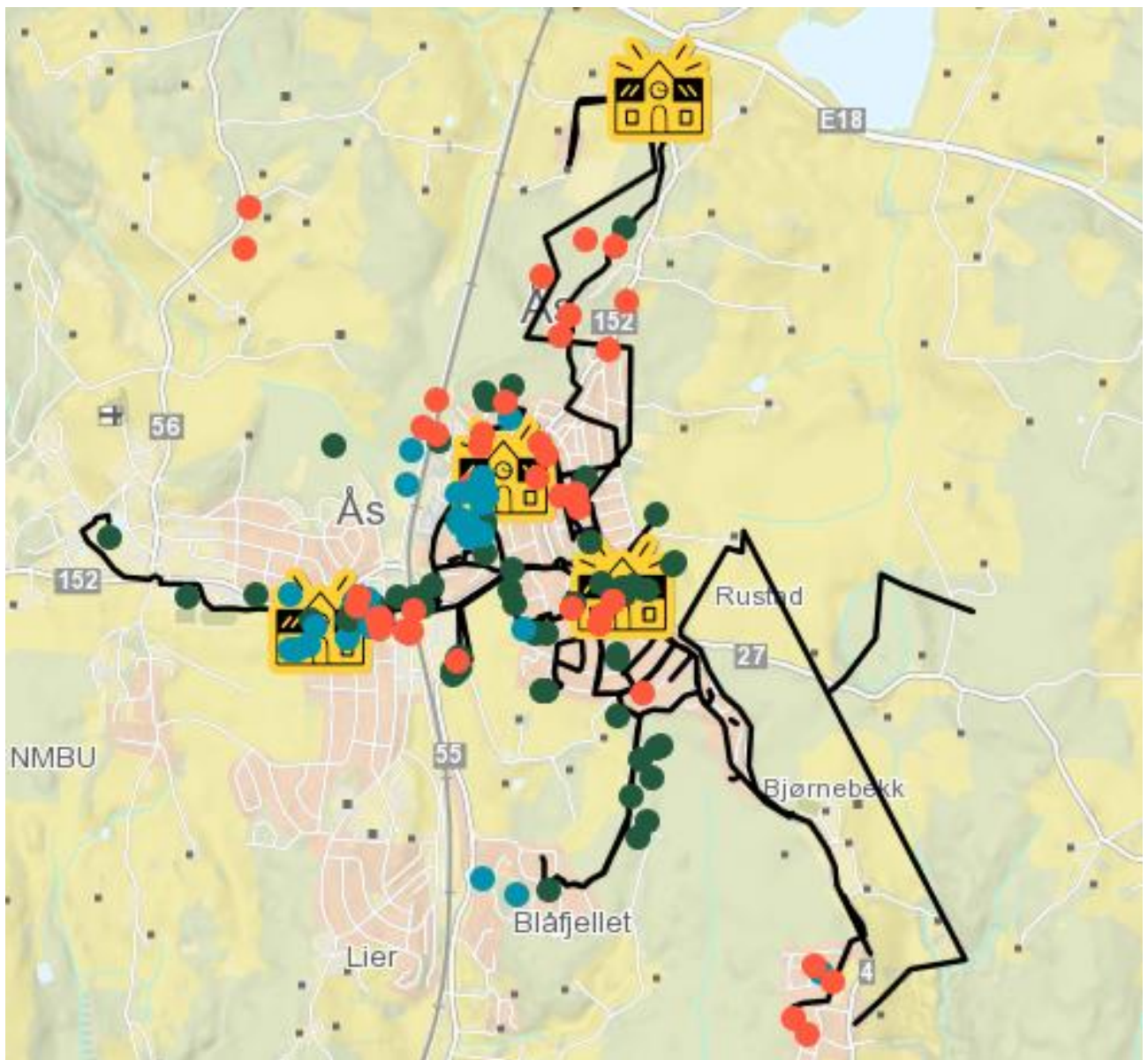
1. gruppe:



Antall registrerte veier: 24 (13 elever)

Antall registrerte steder: 89 (12 elever)

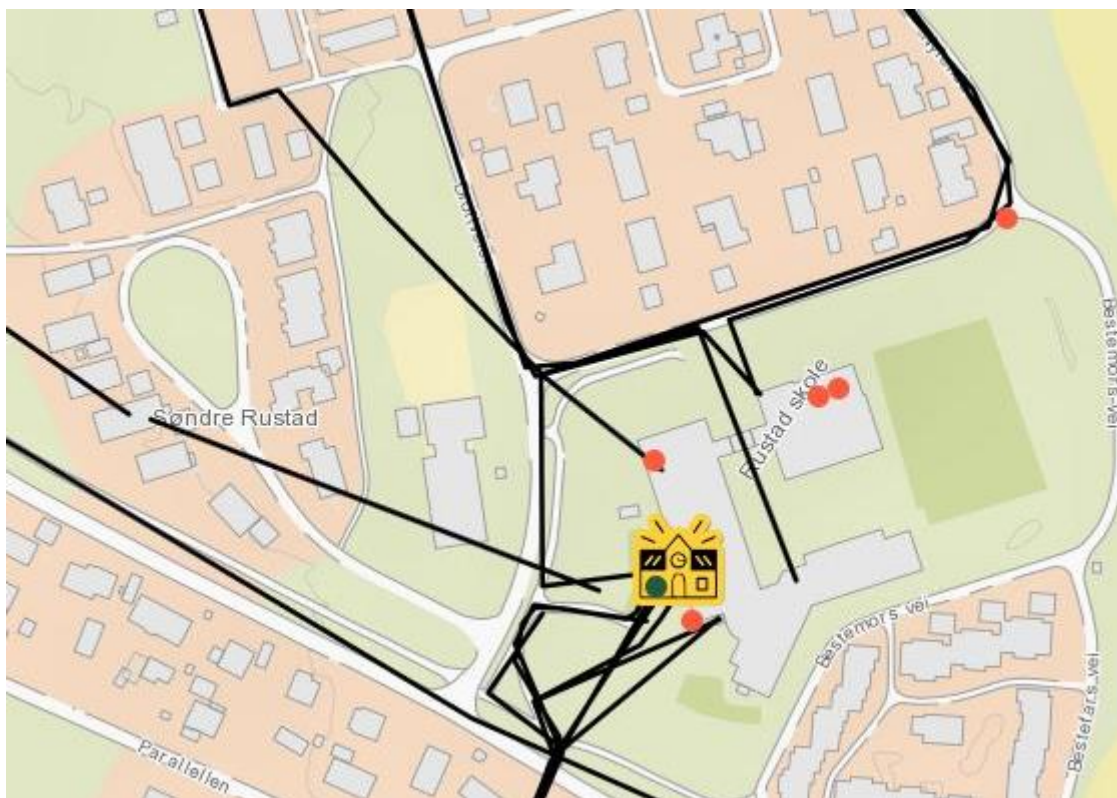
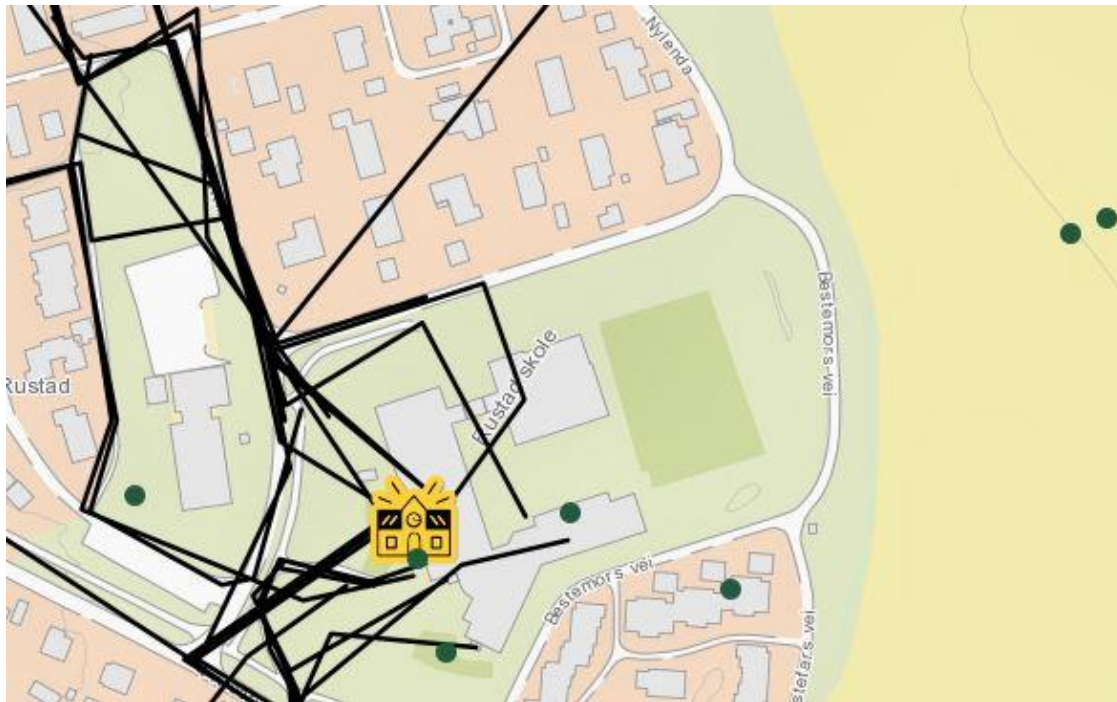
2. gruppe:



Antall registrerte veier: 64 (20 elever)

Antall registrerte steder: 160 (18 elever)

Skolen og skoleområdet



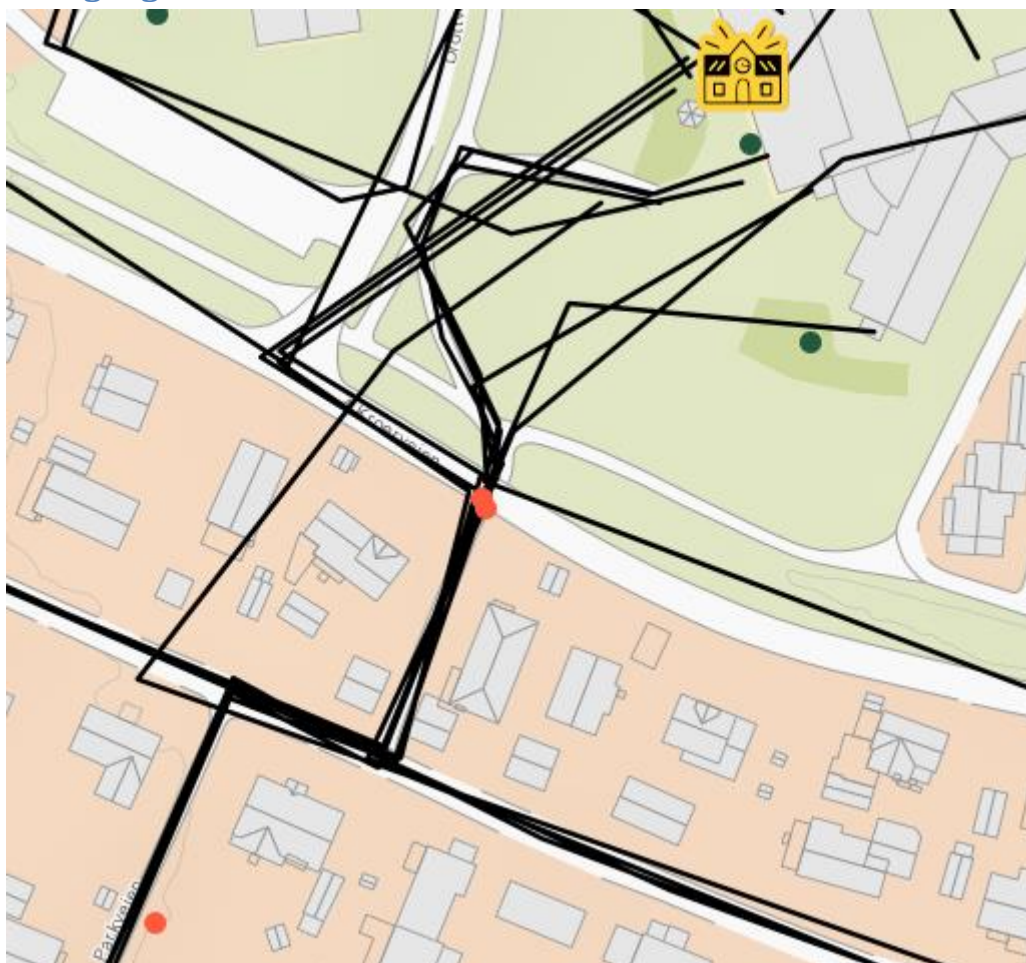
● Liker/fint sted/fin utsikt (6)

- *fin/kul skole*
 - *Fin utsikt: Dette er en skikkelig fin skog*
-

● Misliker/vil endre (3)

- *dårlig aktivitetsbygg på skolen*
-

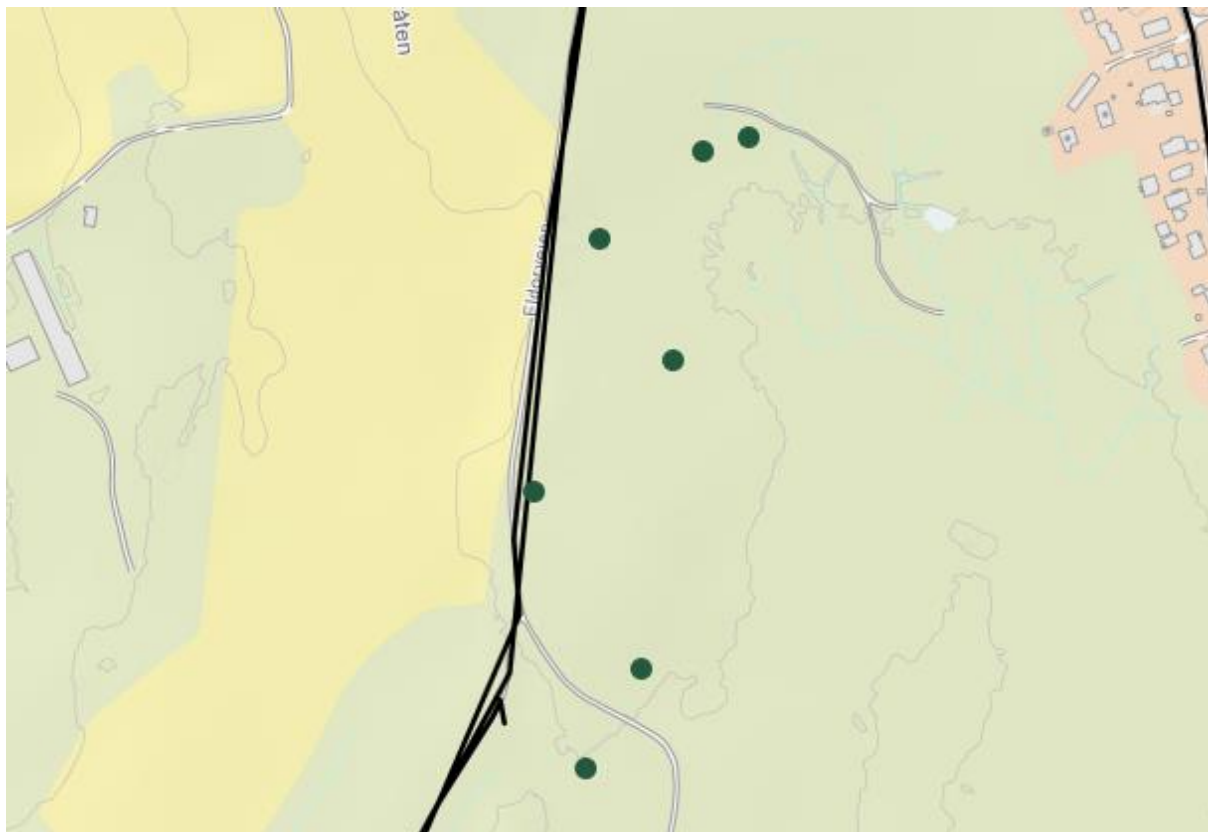
Overgang Kroerveien



● Trafikk (3)

- *jeg har lyst på en gangbro.*
 - *her kjører bilene fort over fotovergangen og det er farlig siden det er mange barn som går der hver dag.*
 - *det er lit farlig over kroervegen ellers så er det fint*
-

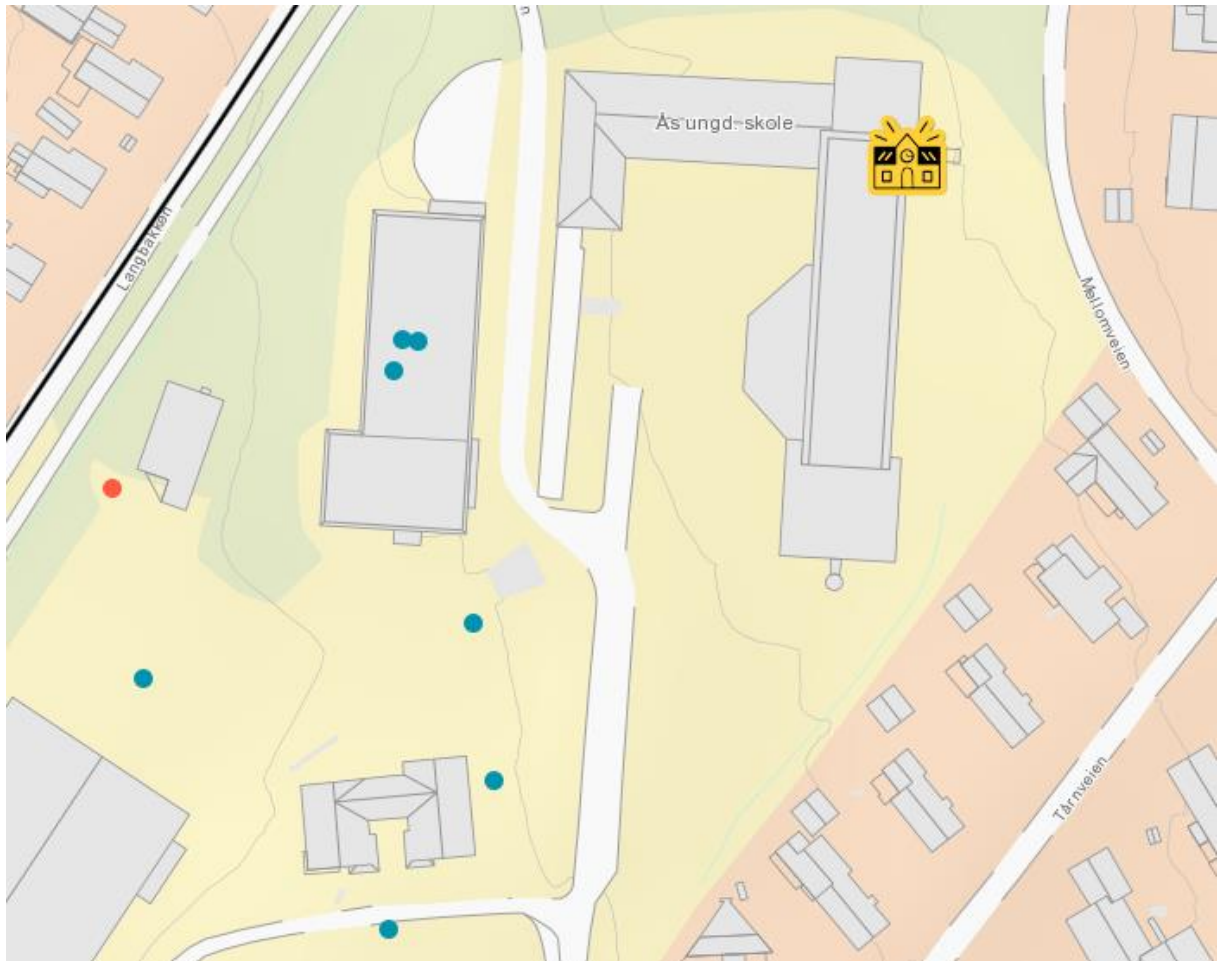
Eldorveien



● Fin skog (7)

- *Her er det fint*

Ås ungdomsskole



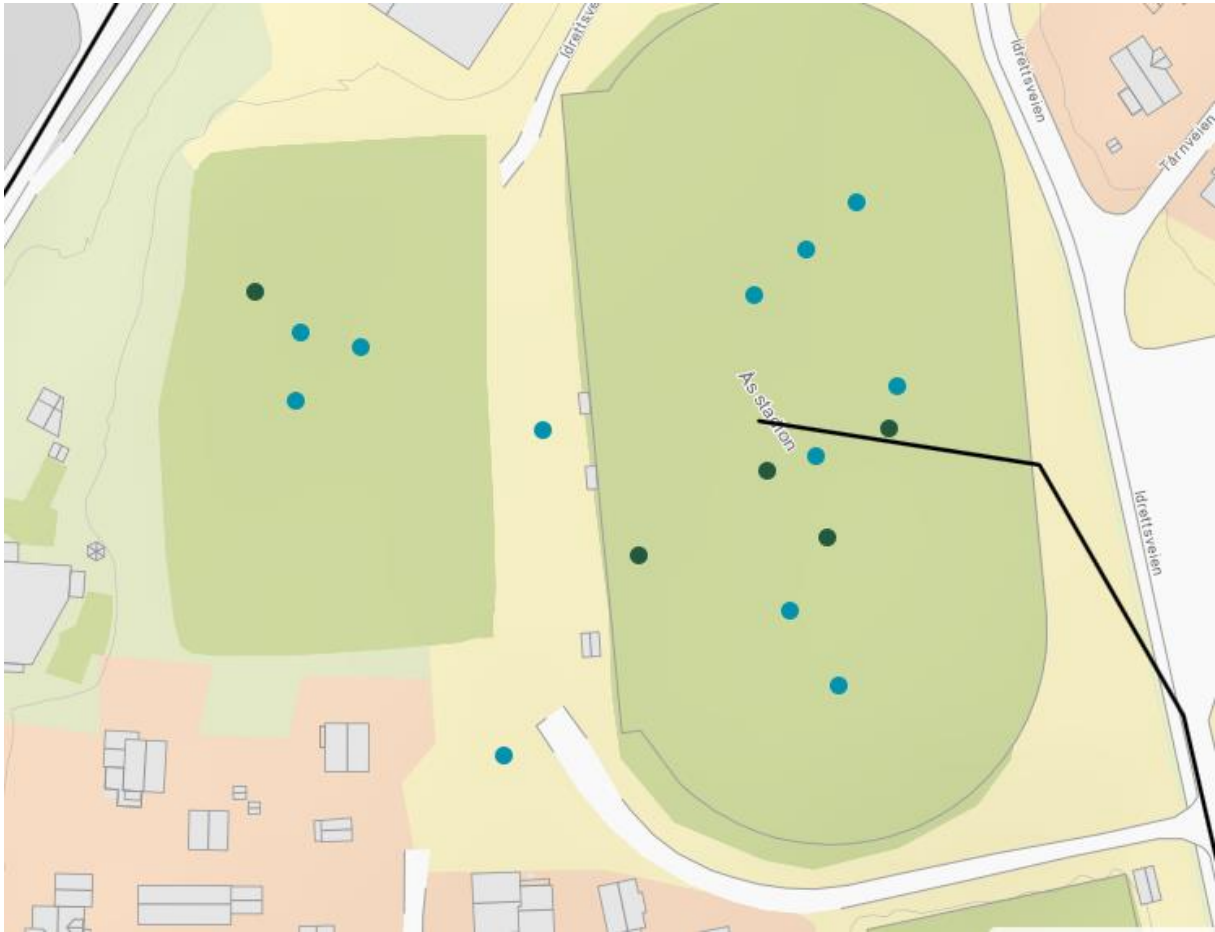
Svømming (4)

- *fint baseng*
-

Skateboard (4)

- *her er det en skate rampe*
 - *skate park*
-

Ås stadion



● Ballspill (8)

- *det er stadion der kan man spille fotball*
 - *stor plass å spille på*
 - *Spiller fotball*
 - *her er det fint og spille fotball*
-

● Liker/fint sted (8)

- *Jeg liker dette stedet pågrunna man kan være her og ha forskjellig aktiveter og leker nå det er ledig.*
 - *jeg spiller fotball og er der 5/6 dager i uken det stedet liker jeg best i ås*
 - *kan gjøre forskjellige ting*
 - *stadion er et fint sted*
-

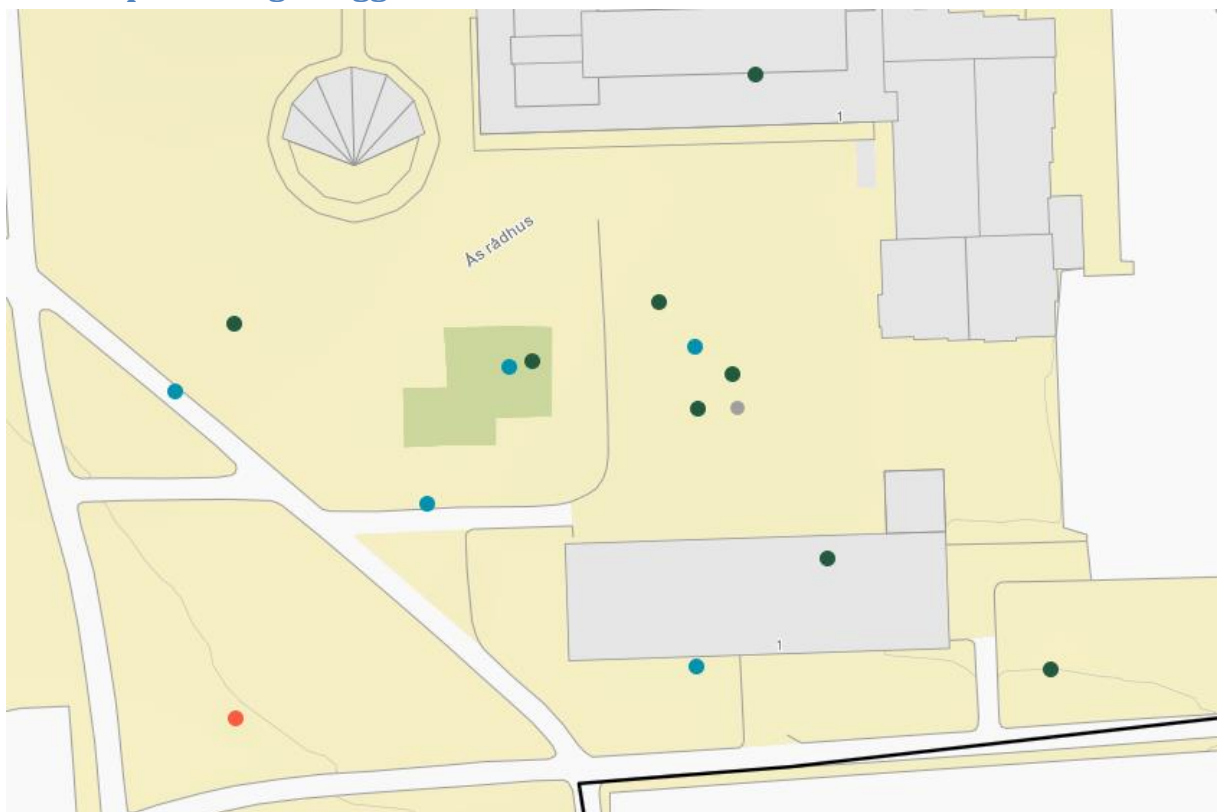
- *spiller fotball*
-

● Skøyter (5)

- *det er glatt og fint*
 - *her er det skøytebane om vinteren. og her liker jeg og være*
-

● Møteplass (4)

Rådhusparken og Borggården



● Lekeplass/møteplass (8)

- *jeg vill at denne parken skal bli og at det skal bli mere klatrestativ*
 - *her er det en lekeplass som små og store kan leke på*
 - *her er det fint og møte venner*
 - *mye fine ting fin natur*
 - *veldig fint pokemon sted*
-

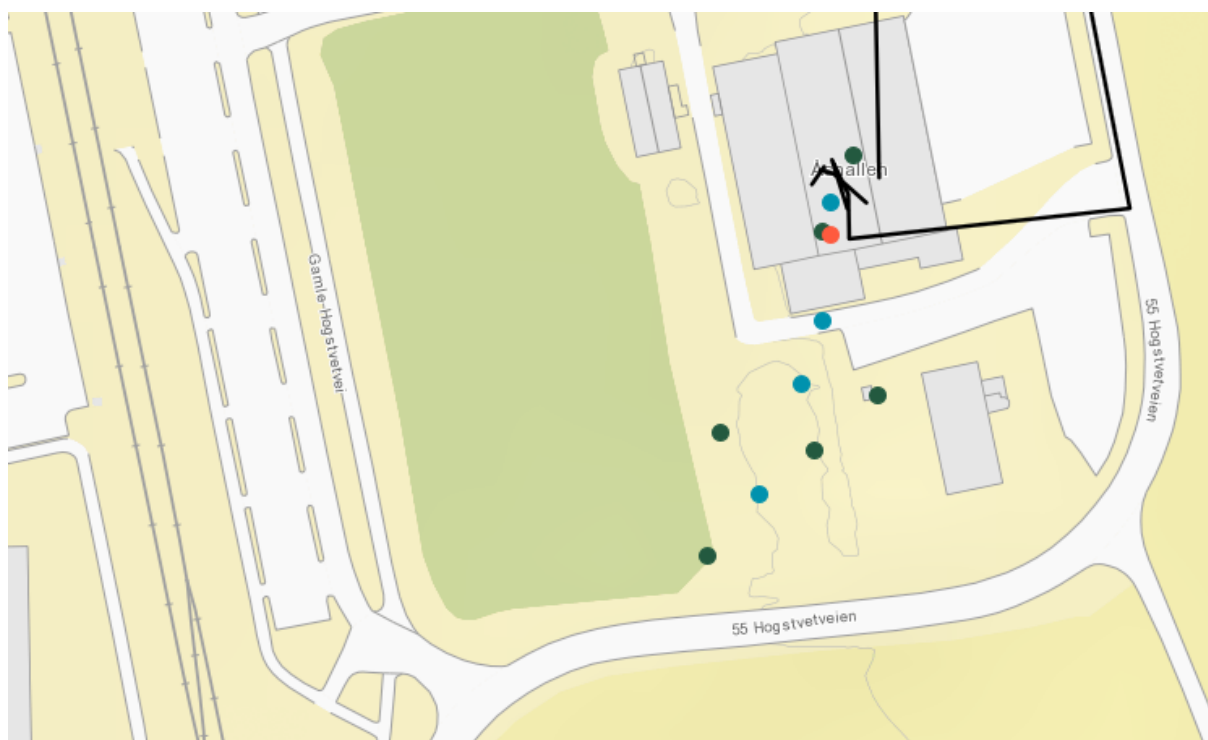
● Fin park (6)

● Fint sted/liker (6)

● Vil endre (4)

- *kan lage et stort blomsterbed som alle kan komme og plante det de vil*

Åshallen



● Ballspill (6)

- *her spiller jeg håndball*
 - *jeg har lyst på en turn hall og en bedre håndball hall*
-

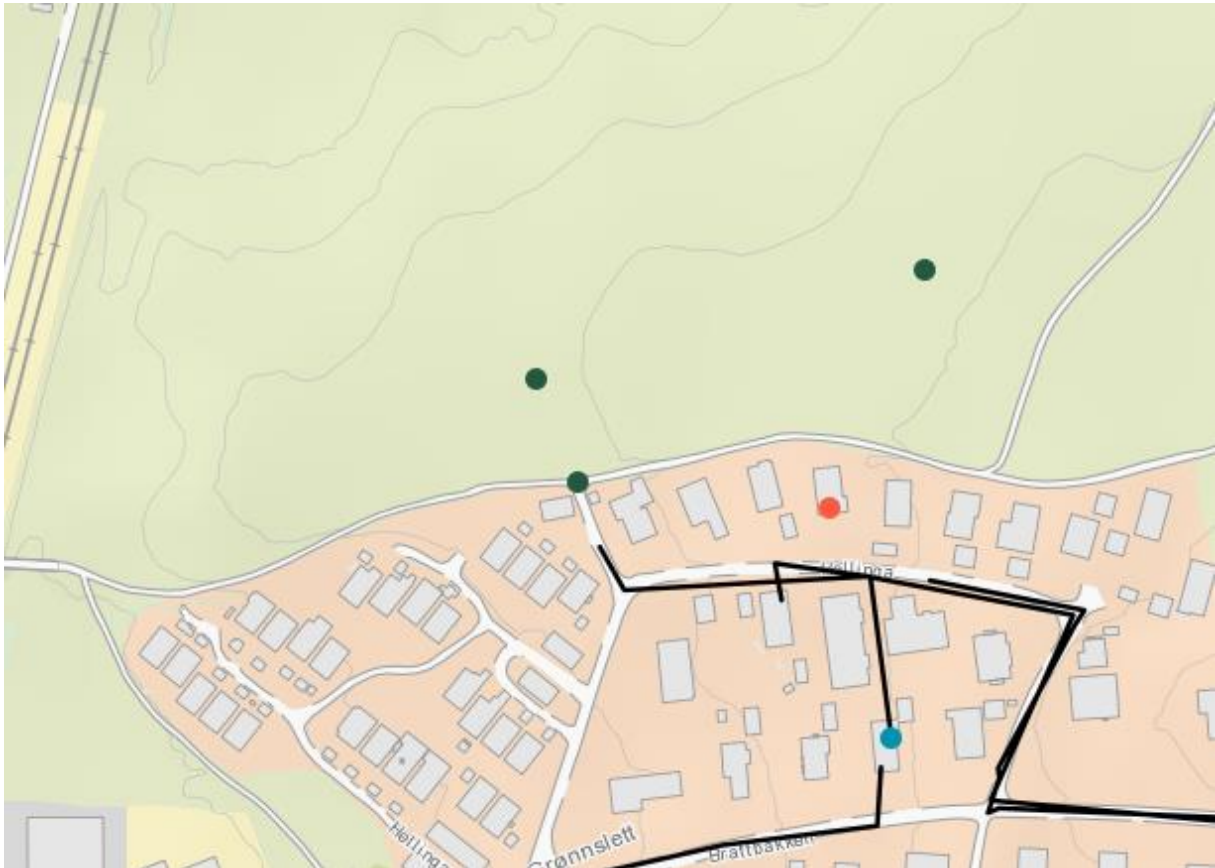
● Liker (7)

- *jeg er ganske mye og liker veien hit ganske bra*
-

Skolevei:

- *der har jeg hånd ball med andre og det hadde ha vært bedre om det var en gå/sykel vei jennom jordet det hadde ha vært enklere*
-

Askjumskogen



● Fin skog (4)

- *jeg liker å leke i lysningen her*
 - *fint å gå turer her.*
-